














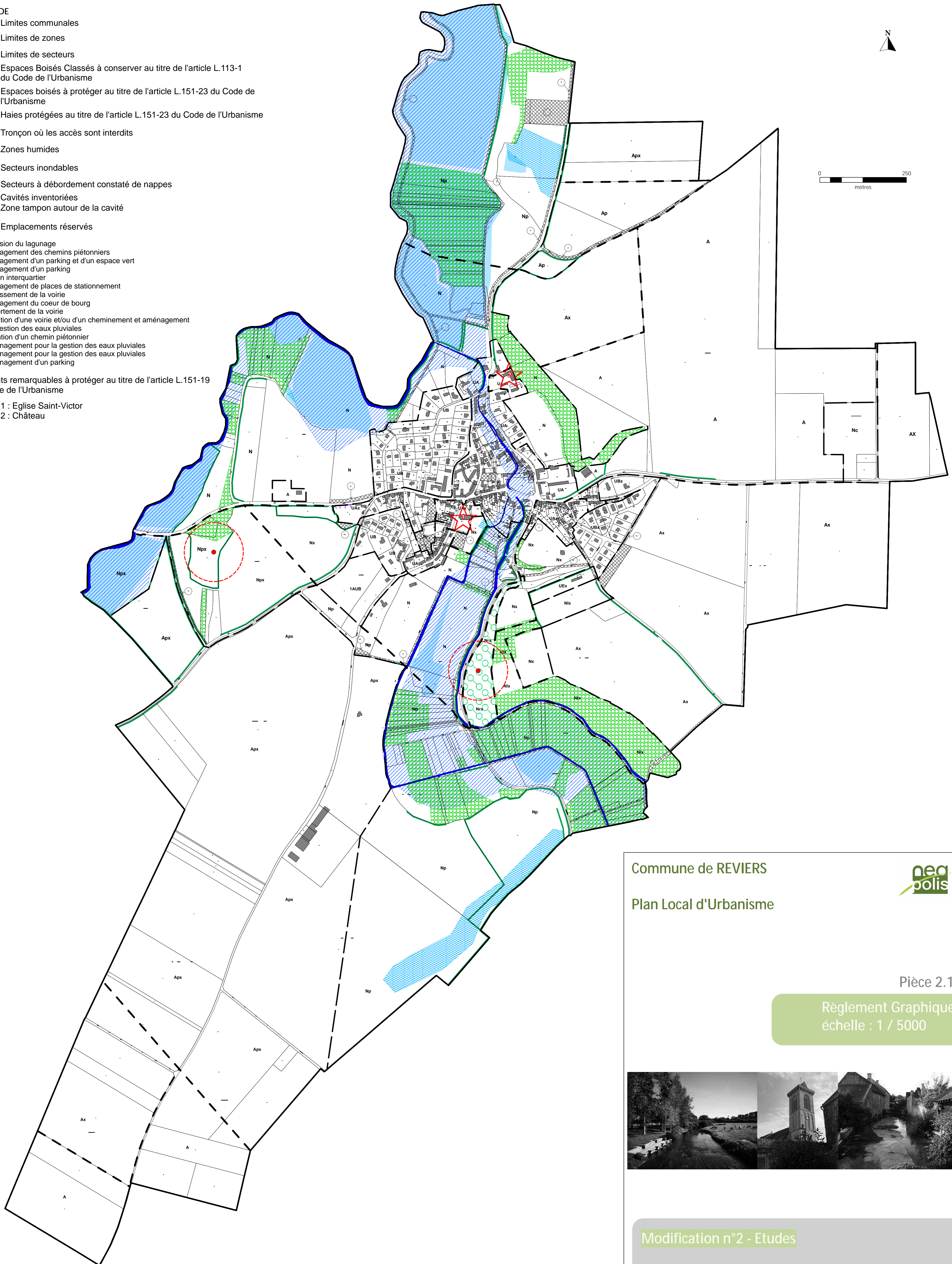
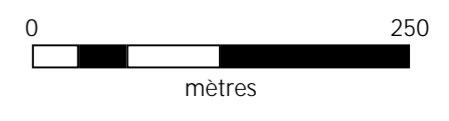
LEGENDE

-  Limites communales
-  Limites de zones
-  Limites de secteurs
-  Espaces Boisés Classés à conserver au titre de l'article L.113-1 du Code de l'Urbanisme
-  Espaces boisés à protéger au titre de l'article L.151-23 du Code de l'Urbanisme
-  Haies protégées au titre de l'article L.151-23 du Code de l'Urbanisme
-  Tronçon où les accès sont interdits
-  Zones humides
-  Secteurs inondables
-  Secteurs à débordement constaté de nappes
-  Cavités inventoriées
-  Zone tampon autour de la cavité
-  Emplacements réservés

- 1 : Extension du lagunage
- 2 : Aménagement des chemins piétonniers
- 3 : Aménagement d'un parking et d'un espace vert
- 4 : Aménagement d'un parking
- 5 : Liaison interquartier
- 6 : Aménagement de places de stationnement
- 7 : Elargissement de la voirie
- 8 : Aménagement du coeur de bourg
- 9 : Confortement de la voirie
- 11 : Création d'une voirie et/ou d'un cheminement et aménagement pour la gestion des eaux pluviales
- 12 : Création d'un chemin piétonnier
- 13 : Aménagement pour la gestion des eaux pluviales
- 14 : Aménagement pour la gestion des eaux pluviales
- 15 : Aménagement d'un parking

Eléments remarquables à protéger au titre de l'article L.151-19 du Code de l'Urbanisme

-  1 : Eglise Saint-Victor
-  2 : Château



Commune de REVIERS



Plan Local d'Urbanisme

Pièce 2.1

Règlement Graphique
échelle : 1 / 5000



Modification n°2 - Etudes

Document destiné à être notifié aux Personnes Publiques Associées
préalablement à l'enquête publique - Novembre 2023